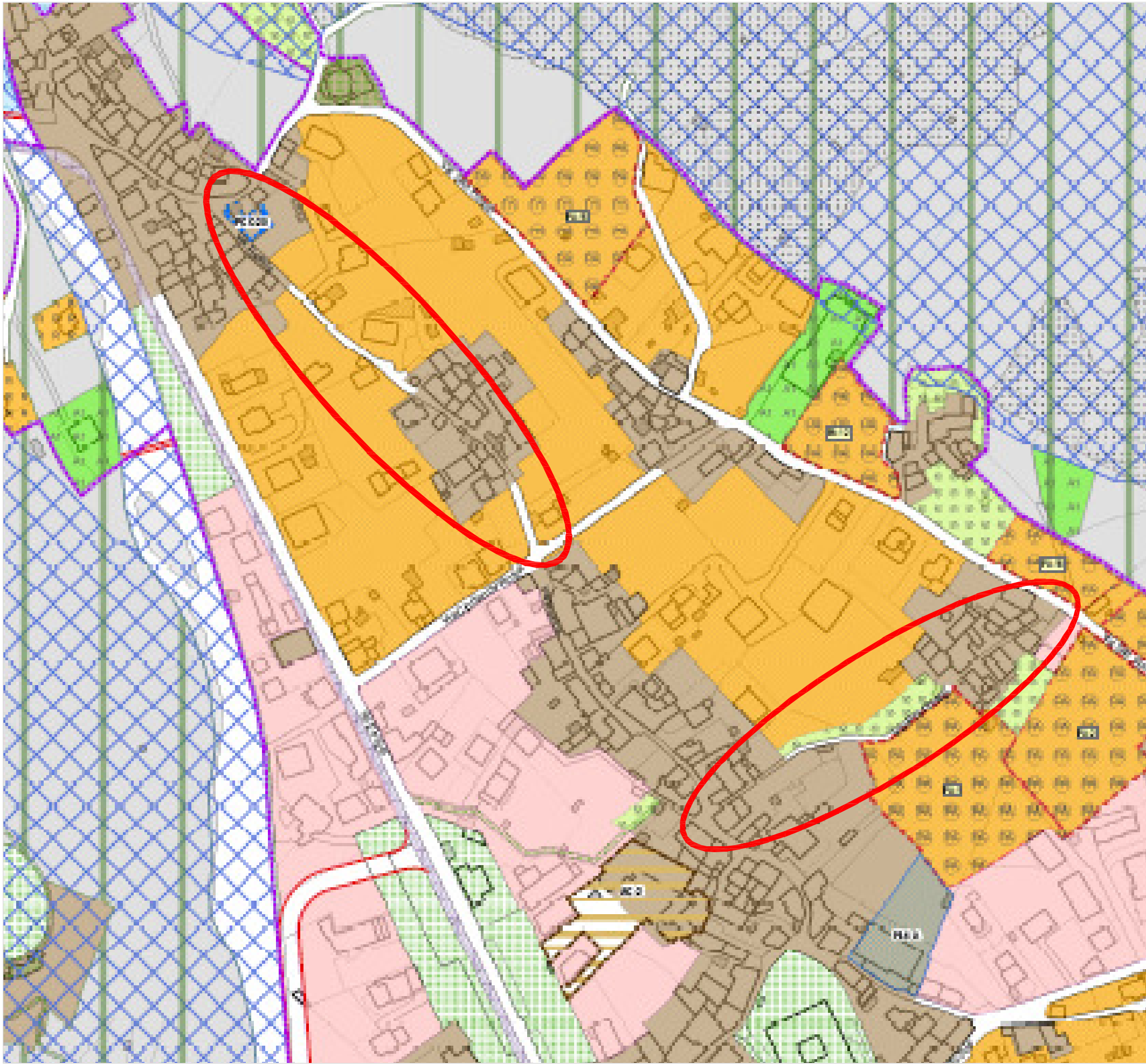
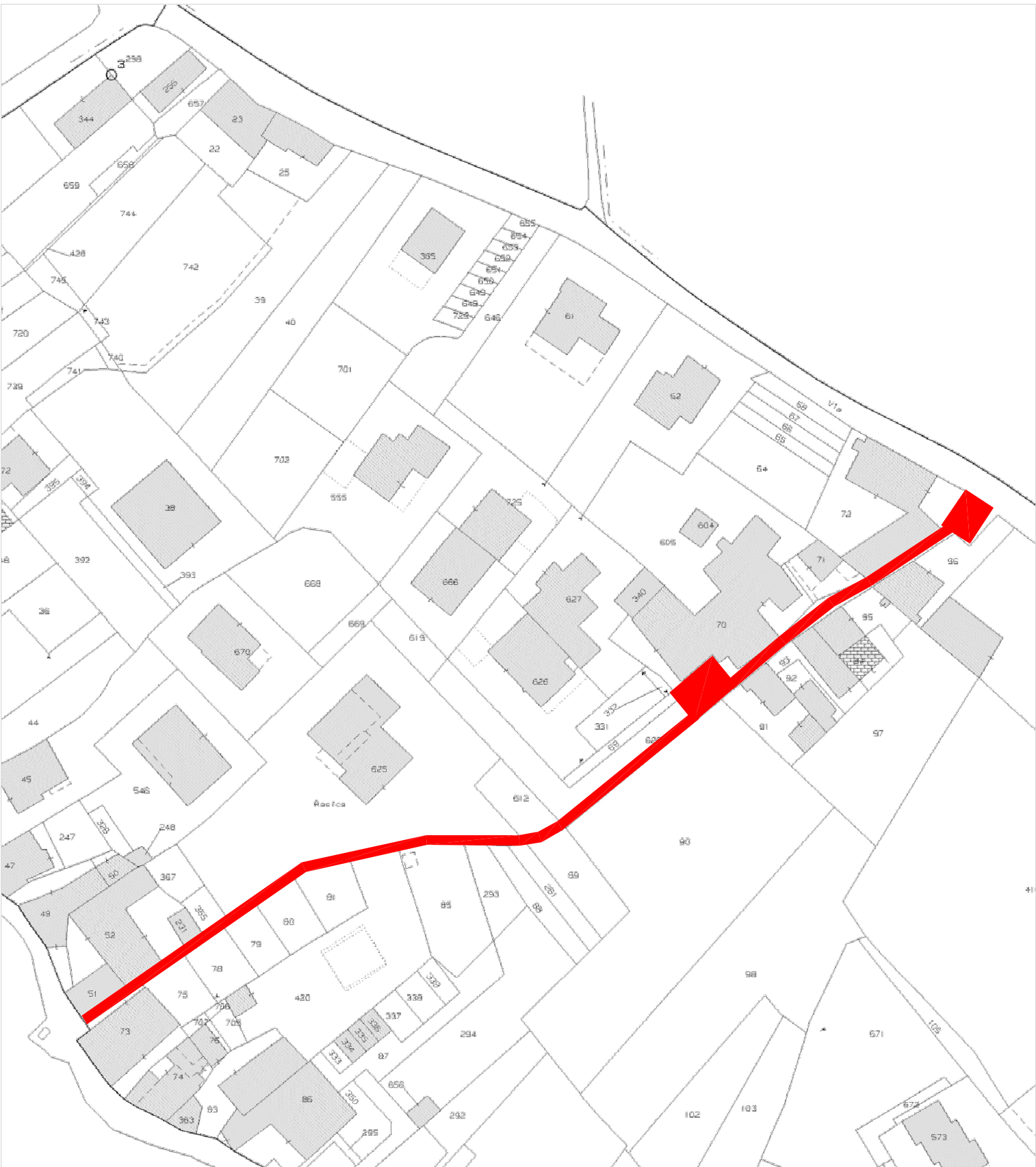




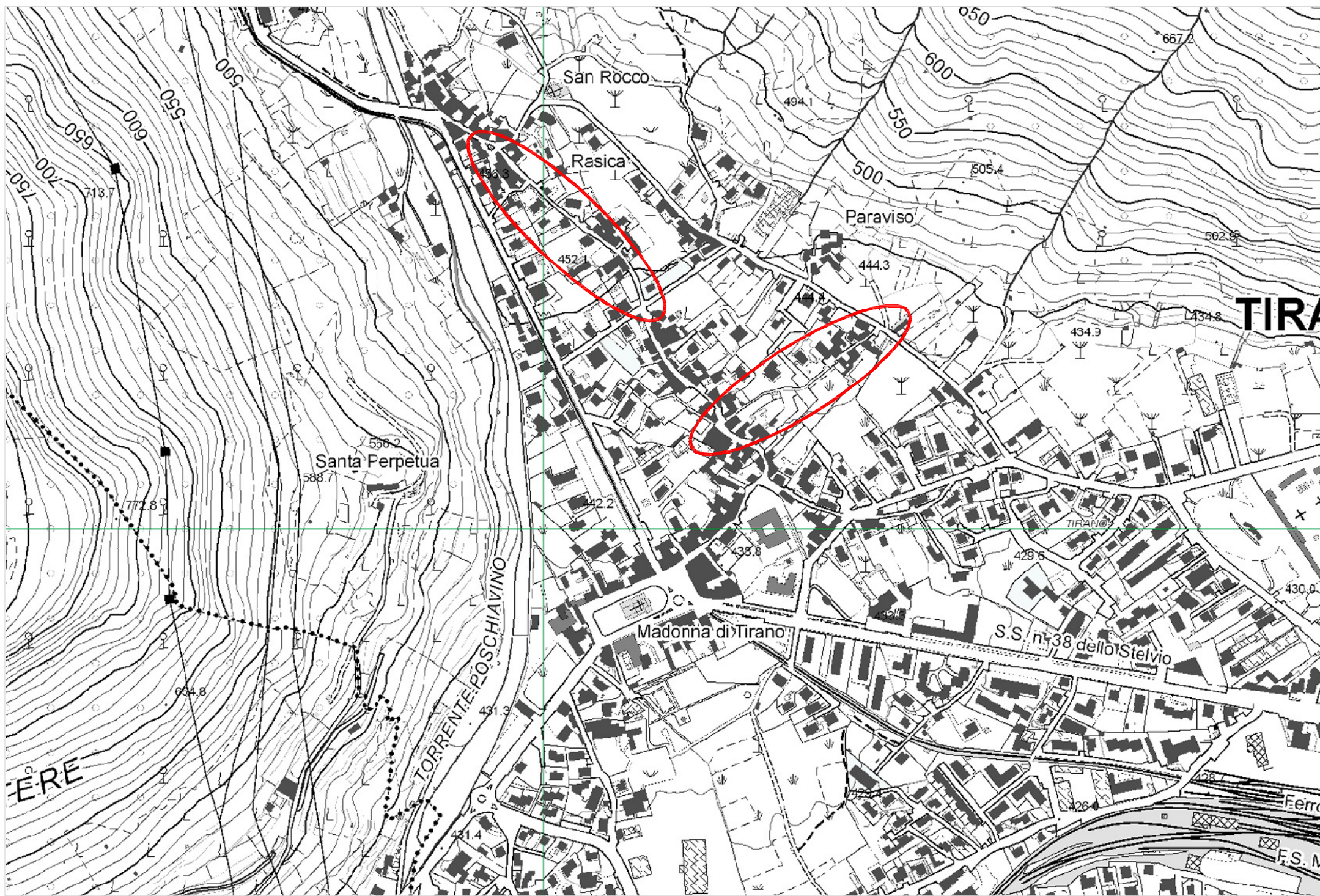
STRALCIO PGT - Centro Storico scala 1:2'000



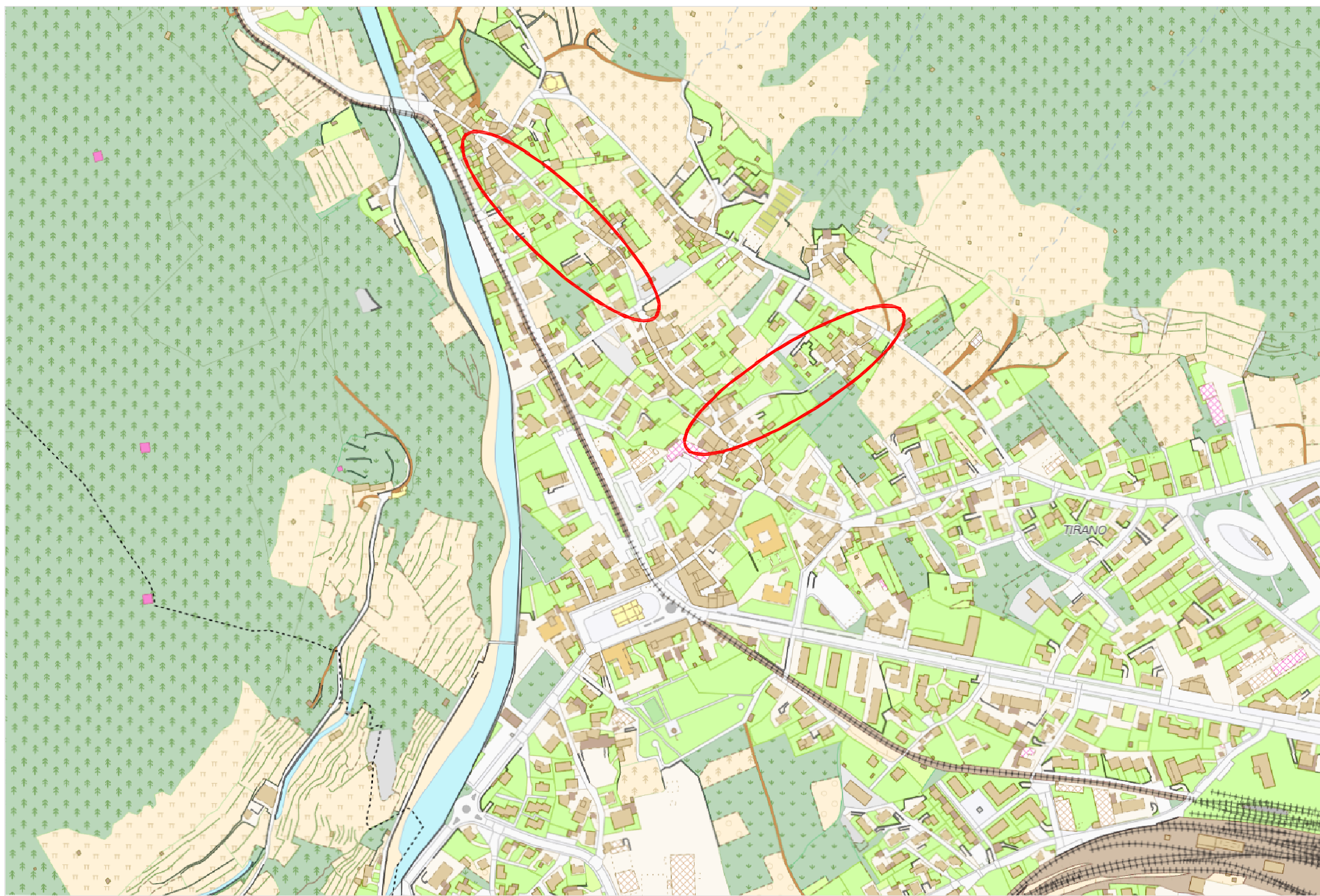
STRALCIO PGT - scala 1:2'000



STRALCIO MAPPA CATASTALE scala 1:1'000 - Via Poschiavo - F. 30



STRALCIO COROGRAFIA scala 1:5'000



STRALCIO TAVOL AUSO DEL SUOLO scala 1:5'000



STRALCIO MAPPA CATASTALE scala 1:1'000 - Parte alta di Via Rasica - F. 29



Comune di Tirano (SO)

OPERE DI RIPAVIMENTAZIONE DELLA PARTE ALTA DI VIA RASICA E DELLA VIA POSCHIAVO - Interventi finalizzati alla riqualificazione e valorizzazione turistico-culturale dei borghi storici

PROGETTO DEFINITIVO/ESECUTIVO

PLANIMETRIE INQUADRAMENTO TERRITORIALE

data: 04/2022  
agg.  
scala: varie

Progettista:  
Geom. Satorra Poloni

1