

SEDUTA DEL 29 NOVEMBRE 2016



DELIBERAZIONE DEL CONSIGLIO PROVINCIALE

OGGETTO: APPROVAZIONE MODIFICHE E INTEGRAZIONI AL REGOLAMENTO VIARIO.

Nell'anno duemilasedici, il giorno ventinove del mese di Novembre, convocato per le ore 15:00, si è riunito il Consiglio Provinciale.

Presiede la seduta il PRESIDENTE PIER LUIGI MOTTINELLI

Sono presenti, al momento della votazione, i signori Consiglieri:

MOTTINELLI PIER LUIGI	PRESIDENTE	Presente
MATTINZOLI ALESSANDRO	VICE PRESIDENTE	Assente
BAZZANI ANTONIO	CONSIGLIERE	Presente
BENEDETTI NICOLETTA	CONSIGLIERE	Presente
BRESSANELLI GIAMPIERO	CONSIGLIERE	Presente
FERRARI MARIANGELA	CONSIGLIERE	Presente
FLOCCHINI GIOVANMARIA	CONSIGLIERE	Assente
GROLI GIANBATTISTA	CONSIGLIERE	Presente
GUSSAGO MICHELE	CONSIGLIERE	Presente
LAMA GIUSEPPE	CONSIGLIERE	Presente
MAFFONI GIANPIETRO	CONSIGLIERE	Presente
PARENZA LAURA	CONSIGLIERE	Presente
PELI DIEGO	CONSIGLIERE	Presente
RAINERI GIANLUIGI	CONSIGLIERE	Presente
RATTI ANDREA	CONSIGLIERE	Presente
VIVALDINI MARIATERESA	CONSIGLIERE	Presente
ZANARDINI MATTIA	CONSIGLIERE	Presente

Partecipa il SEGRETARIO GENERALE Dottoressa GIUSEPPINA FIORENTINO.

OGGETTO: APPROVAZIONE MODIFICHE E INTEGRAZIONI AL REGOLAMENTO VIARIO.

Il Consiglio Provinciale

Premesso che:

- Con deliberazione 24 settembre 2007, n.27, il Consiglio Provinciale ha approvato il “Piano del Traffico della Viabilità Extraurbana” (PTVE) ai sensi dell’articolo 36 del “Nuovo Codice della Strada”, aggiornato e modificato con deliberazioni del Consiglio Provinciale n.18/2009, n. 43/2010, n. 19/2011, n. 55/2012, n. 48/2013 e n. 47/2015;
- Il Regolamento Viario, la “Tavola 1 Classificazione amministrativa della rete stradale esistente”, la “Tavola 2, Classificazione tecnico funzionale della rete stradale esistente”, gli allegati “Direttive tecniche per la progettazione e l’adeguamento delle fermate degli autobus”, il “Piano per la messa in sicurezza delle gallerie stradali” e le “Raccomandazioni per le attività degli uffici tecnici comunali” con la relazione tecnico-metodologica del PTVE sono parte integrante del vigente Piano del Traffico della Viabilità Extraurbana, rappresentando il presupposto essenziale in materia di sicurezza stradale, costruzione e tutela delle strade;

Considerato che:

- Attraverso il Regolamento Viario si è inteso avviare un processo di approfondimento, riordino e specificazione del notevole numero di norme riguardanti la manutenzione e gestione delle strade, con particolare riferimento agli articoli del Titolo II del “Nuovo Codice della Strada”;
- L’ampiezza dei contenuti e il relativo livello di approfondimento fanno sì che il Regolamento Viario non possa essere considerato un documento compiuto, bensì un elaborato via via in fase di aggiornamento e completamento, in funzione dell’esperienza e del livello di maturazione delle diverse tematiche da parte degli uffici tecnici provinciali;

Ritenuto opportuno, alla luce dei riscontri e delle richieste, proporre delle modifiche e degli aggiornamenti al Regolamento Viario;

Preso atto che il dirigente del Settore Pianificazione Territoriale ha rilasciato il parere di compatibilità al Piano Territoriale di Coordinamento Provinciale (PTCP) nel merito dell’aggiornamento al Regolamento Viario;

Visti, ai sensi dell’articolo 49, comma 1, del decreto legislativo 18 agosto 2000 n. 267:

- Il parere favorevole in ordine alla regolarità tecnica in data 22 novembre 2016 del Dirigente del Settore delle Strade Giovan Maria Mazzoli;
- Il parere favorevole in ordine alla regolarità contabile in data 22 novembre 2016 del Dirigente Responsabile del Servizio Finanziario Giacomo Pagani;

Visto, ai sensi del vigente Statuto, il parere favorevole sotto il profilo di legittimità in data 23 novembre 2016 del Segretario Generale;

Con voti favorevoli e unanimi;

Documento firmato digitalmente

d e l i b e r a

1. Di approvare le modifiche del vigente Regolamento Viario, riguardanti in particolare i seguenti articoli:

- articolo 59, comma 2
- articolo 64, comma 21 e 22
- articolo 65, comma 4 e 5
- articolo 66, comma 3
- articolo 72, comma 2
- articolo 79, comma 3
- articolo 85 bis
- articolo 86, comma 3
- articolo 87, comma 1, 3, 6, 7 e 8
- articolo 96
- articolo 97
- articolo 102, comma 1 e 2

come risultanti dal testo dell'Allegato, parte integrante del presente provvedimento.

2. Di abrogare i seguenti articoli del vigente Regolamento Viario:

- articolo 5, comma 2
- articolo 6, comma 2
- articolo 72, comma 1, lettera a.1)
- articolo 96, comma 3
- articolo 96, comma 4.

3. Di dare atto, altresì, che per ciò che concerne le parti del Regolamento Viario non modificate secondo quanto indicato nei precedenti punti 1, 2 resta in vigore il testo approvato con deliberazione del Consiglio Provinciale n. 43 del 27 settembre 2010, con le successive modifiche approvate con deliberazioni del Consiglio Provinciale n. 19/2011, n. 55/2012, n. 48/2013 e n. 47/2015.

4. Di demandare al dirigente del Settore delle Strade tutti gli adempimenti conseguenti al presente provvedimento.

IL PRESIDENTE
PIER LUIGI MOTTINELLI

IL SEGRETARIO GENERALE
GIUSEPPINA FIORENTINO



Proposta di Deliberazione Consiglio Provinciale

**SETTORE DELLE STRADE
Proposta n° 232/2016**

OGGETTO: APPROVAZIONE MODIFICHE E INTEGRAZIONI AL REGOLAMENTO VIARIO.

PARERE DI REGOLARITA' TECNICA
(ai sensi dell'articolo 49, comma 1, decreto legislativo 18 agosto 2000, n. 267)

Si esprime parere

Favorevole

Contrario

Brescia, li 22-11-2016

Il Dirigente
GIOVAN MARIA MAZZOLI



Proposta di Deliberazione Consiglio Provinciale

SETTORE DELLE STRADE
Proposta n° 232/2016

OGGETTO: APPROVAZIONE MODIFICHE E INTEGRAZIONI AL REGOLAMENTO VIARIO.

PARERE DI REGOLARITA' CONTABILE

ai sensi dell'articolo 49, comma 1, decreto legislativo 18 agosto 2000, n. 267

(Necessario qualora comporti riflessi diretti o indiretti sulla situazione economico-finanziaria o sul patrimonio dell'Ente)

Si esprime parere

Favorevole

Contrario

Brescia, li 22-11-2016

Il Dirigente
GIACOMO PAGANI



Proposta di Deliberazione Consiglio Provinciale

SETTORE DELLE STRADE
Proposta n° 232/2016

OGGETTO: APPROVAZIONE MODIFICHE E INTEGRAZIONI AL REGOLAMENTO VIARIO.

PARERE DI LEGITTIMITA' DEL SEGRETARIO GENERALE
ai sensi del vigente Statuto della Provincia di Brescia

Si esprime parere

Favorevole

Contrario

Brescia, li 23-11-2016

Il Segretario Generale
GIUSEPPINA FIORENTINO



Deliberazione Consiglio Provinciale n° 41/2016

SETTORE DELLE STRADE

OGGETTO: APPROVAZIONE MODIFICHE E INTEGRAZIONI AL REGOLAMENTO VIARIO.

Provvedimento pubblicato all'Albo Pretorio della Provincia di Brescia e consultabile sul Sito Ufficiale dell'Ente dal 06-12-2016 per giorni quindici consecutivi.

Brescia, li 06-12-2016

Il Funzionario
EMANUELA ROMEO

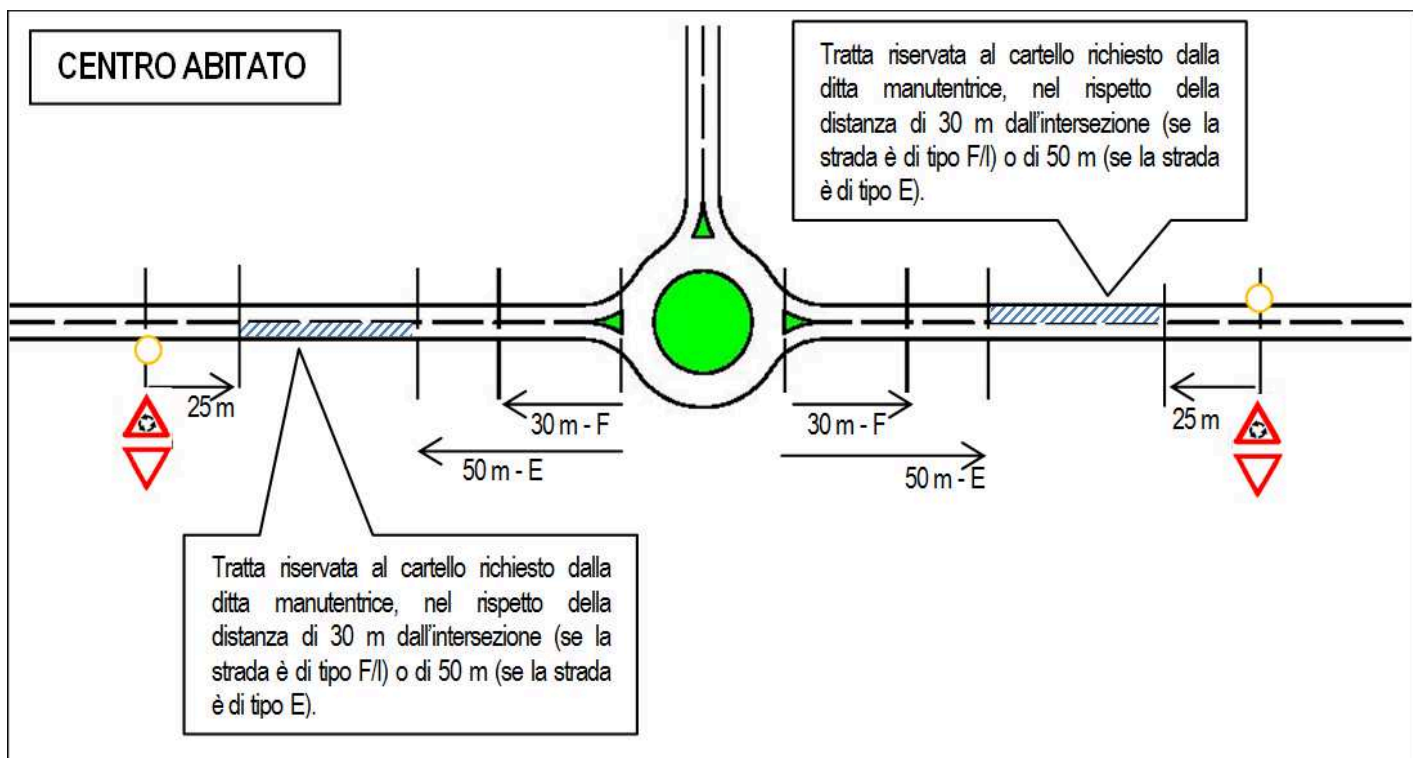
ALLEGATO

Art. 59 comma 2:

Per le insegne di esercizio poste in addossamento ai fabbricati, qualora la superficie di ciascuna facciata dell'edificio, ove ha sede l'attività, sia superiore a mq 100, è possibile incrementare la superficie dell'insegna nella misura del 10% della superficie di facciata eccedente i mq 100, fino al limite massimo di mq 50. **Lungo la medesima strada le insegne dei fondi agricoli sono una per ciascuna ditta.**

Art. 64 comma 21:

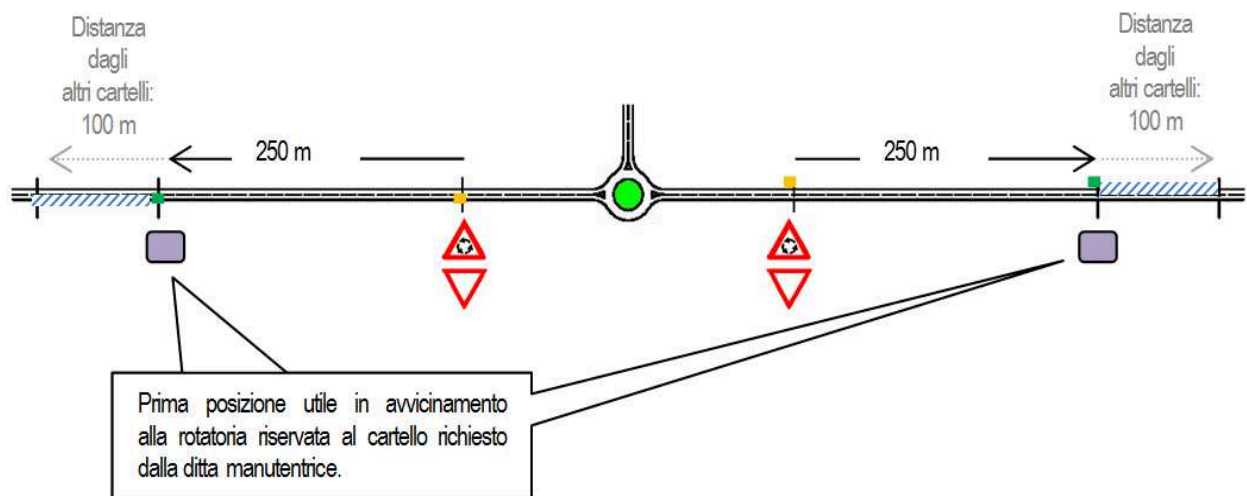
In centro abitato, in avvicinamento nei due sensi di marcia alla circolazione rotatoria, **dal segnale di "dare la precedenza" posto a preavviso dell'intersezione (generalmente ad una distanza di 150 m dalla stessa) sino all'anello giratorio**, gli spazi sono riservati alla posa, secondo i criteri del presente regolamento, della cartellonistica richiesta dall'eventuale ditta incaricata alla manutenzione del verde della rotatoria stessa, attraverso la stipula di specifiche convenzioni o l'aggiudicazione di gare di sponsorizzazione.



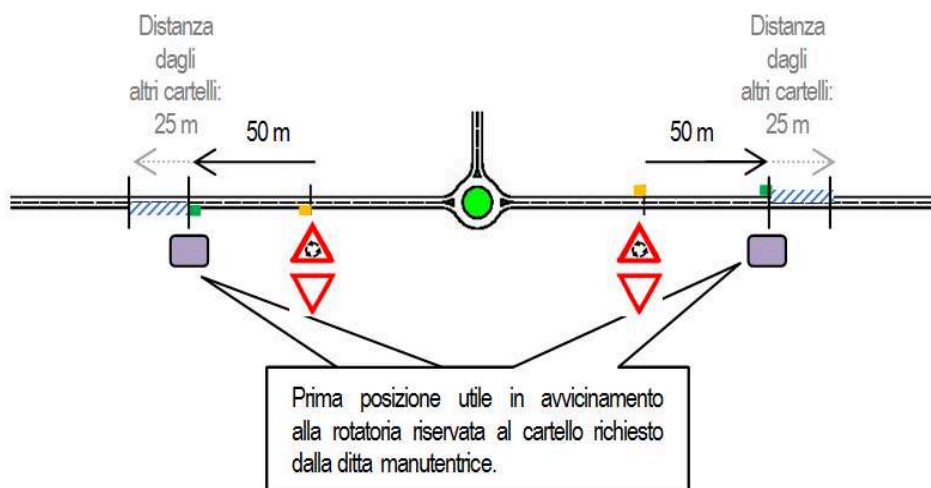
Art. 64 comma 22:

Fuori dal centro abitato, la prima posizione utile in avvicinamento nei due sensi di marcia alla circolazione rotatoria è riservata alla posa, secondo i criteri del presente regolamento, della cartellonistica richiesta dall'eventuale ditta incaricata alla manutenzione del verde della rotatoria stessa, attraverso la stipula di specifiche convenzioni o l'aggiudicazione di gare di sponsorizzazione.

AMBITO EXTRAURBANO con LIMITE LEGALE DI VELOCITÀ > 50 km/h



AMBITO EXTRAURBANO con LIMITE LEGALE DI VELOCITÀ ≤ 50 km/h



Art. 65 comma 4

La domanda corredata dalla documentazione sopra richiamata, nonché dalla prova dell'avvenuto versamento di quanto dovuto (spese d'istruttoria) ai sensi dell'articolo n. 14 del Regolamento provinciale T.O.S.A.P., è ricevuta dall'Ufficio Protocollo dell'Ente e trasmessa al Settore **delle** Strade il quale provvederà all'istruttoria seguendo l'ordine di arrivo attestato dal timbro dell'Ente.

Art. 65 comma 5

L'ufficio ricevente la domanda restituisce all'interessato, ove richiesto, una delle due copie della planimetria o della domanda riportando sulla stessa gli estremi del ricevimento. Nel caso la domanda venga presentata tramite il servizio postale, gli adempimenti suddetti, se richiesti, sono curati dal Settore **delle** Strade.

Art. 66 comma 3

La domanda, corredata dalla documentazione sopra richiamata, nonché della prova dell'avvenuto versamento di quanto dovuto (spese di istruttoria) ai sensi dell'articolo n. 14 del Regolamento provinciale T.O.S.A.P., è ricevuta dall'Ufficio Protocollo dell'Ente e trasmessa al Settore **delle** Strade il quale provvederà all'istruttoria seguendo l'ordine di arrivo attestato dal timbro dell'Ente.

Art. 72 comma 2:

Il 31 ottobre è il termine di scadenza annuale per il pagamento dei canoni delle autorizzazioni in corso di validità, per quelle nuove e per quelle rinnovate. Per i provvedimenti rilasciati oltre il 31 ottobre, il pagamento è differito al 31 dicembre del medesimo anno. Il mancato pagamento comporta la decadenza dell'autorizzazione. **Il pagamento del canone dei mezzi pubblicitari temporanei deve essere effettuato entro 10 giorni dal rilascio del provvedimento autorizzativo.**

Art. 79 comma 3

Nei casi in cui la delimitazione dei centri abitati interessi strade provinciali, la deliberazione della giunta municipale, prevista dall'art. 4-1 del *Nuovo codice della strada*, con la relativa cartografia allegata è inviata a mezzo pec alla Provincia di Brescia, Settore **delle** Strade. La Provincia di Brescia rilascia il relativo parere vincolante entro 30 giorni e sottoscrive con il comune il verbale attestante l'inizio e la fine del centro abitato lungo le strade provinciali.

Art. 85 bis

Accordi di collaborazione per la manutenzione delle tratte interne ai centri abitati

1 – Nei centri abitati con più di 10.000 abitanti, contestualmente alla presa in carico della strada da parte del Comune, su richiesta del Comune stesso possono essere stipulati accordi di collaborazione ai sensi dell'articolo 15 della legge 241/1990, atti a regolamentare i reciproci impegni di carattere manutentivo e, eventualmente, finanziario qualora siano soddisfatte contemporaneamente le seguenti condizioni:

- non siano presenti tracciati stradali ordinari alternativi, in grado di assorbire le quote dei movimenti di transito ovvero di carattere sovra-comunale;**
- i flussi di traffico transitanti sull'arteria siano particolarmente consistenti, superando i 20.000 veicoli/giorno;**
- l'arteria mantenga con continuità le medesime caratteristiche funzionali di cui al decreto ministeriale del 5/11/2001, oltre che un'unica classe funzionale, con una estensione significativa di territorio a scala provinciale di almeno 10 km;**
- tutti i comuni interessati prendono in carico l'intera tratta stradale.**

2 – Per richiedere la stipula dell'accordo di collaborazione di cui al punto precedente, i Comuni interessati comunicano alla Provincia il loro intento di prendere in carico la strada, indicando contestualmente una proposta di ripartizione fra Provincia e Comune dei servizi di manutenzione della strada stessa, oltre che l'eventuale esigenza di modificare la classe funzionale della strada.

3- La Provincia e il Comune valutano complessivamente in contraddittorio le richieste di cui al punto precedente in funzione delle attività di manutenzione della strada che, sulla base dell'Accordo finale, saranno affidate alla medesima e al Comune.

4 – La strada oggetto dell'Accordo di cui al punto precedente è inserita in una specifica Sezione dell'elenco delle strade di interesse provinciale nel quale sono compresi gli estremi identificativi e la classe funzionale delle stesse. Esso è reso

pubblico attraverso il Sito Ufficiale della Provincia e viene gestito e aggiornato a cura del Settore delle Strade.

Art. 86 comma 3

I soggetti diversi dall'ente proprietario della strada che richiedano di installare i suddetti segnali turistici e di territorio dovranno ottenere preventiva autorizzazione da parte di quest'ultimo e dovranno utilizzare manufatti conformi alle prescrizioni tecniche di cui al precedente comma. La domanda di autorizzazione è da redigere su carta legale, corredata della documentazione che attesti il pagamento delle spese d'istruttoria. L'onere per la fornitura, per l'installazione e la manutenzione dei segnali turistici e di territorio è a carico del soggetto interessato all'installazione; in caso di degrado dei segnali dovuto a insufficiente manutenzione, gli stessi verranno rimossi a cura della Provincia, previa diffida.

Art. 87 comma 1

I segnali che forniscono indicazioni di servizi utili all'utente della strada **sono installati e mantenuti in efficienza dall'ente proprietario della strada** secondo quanto prescritto dall'articolo n. 136 del D.P.R. 16.12.1992 n. 495 **ad eccezione del segnale di cui alla figura II358 del DPR n. 495/1992, a carico della società che gestisce il servizio di trasporto pubblico locale, e dei segnali di cui alle figure II356 e II357 del DPR n. 495/1992, che possono essere installati dalle ditte interessate, a seguito di preventiva autorizzazione da parte della Provincia.**

Art. 87 comma 3

I segnali di cui alle figure II356 e II357 del DPR n. 495/1992 dovranno essere conformi alle prescrizioni tecniche di cui al precedente comma. La domanda di autorizzazione è da redigere su carta legale, corredata della documentazione che attesti il pagamento delle spese d'istruttoria. L'onere per la fornitura, per l'installazione e la manutenzione dei segnali è a carico del soggetto interessato all'installazione; in caso di degrado dei segnali dovuto a insufficiente manutenzione, gli stessi verranno rimossi a cura della Provincia, previa diffida. **L'autorizzazione avrà validità per 6 anni e non potrà essere rinnovata tacitamente. In caso di decadenza del provvedimento autorizzativo, i segnali verranno rimossi a cura della Provincia, previa diffida.**

Art. 87 comma 6

La posa di tali segnali sarà comunque **effettuata a discrezione dell'ente gestore, ove ne rilevi la significatività del servizio rispetto alle esigenze degli utenti della strada.**

Art. 87 comma 7

Nei casi in cui il segnale di indicazione di servizio utile **di cui alle figure II356 e II357 del DPR n. 495/1992** riporti anche la denominazione del servizio, esso è soggetto al canone sulla pubblicità a carico del soggetto interessato/gestore del servizio.

Art. 87 comma 8

I segnali che forniscono indicazioni di servizi utili all'utente della strada che risultano già installati sulla rete stradale provinciale sono oggetto di progressivo riordino sulla base delle norme di cui al presente articolo ovvero ulteriori criteri da stabilirsi con provvedimento dirigenziale, anche mediante revoca delle autorizzazioni precedentemente rilasciate e rimozione dei segnali stessi, previa comunicazione alla ditta interessata.

Art. 96

Aggiornamento del catasto stradale da parte dei servizi competenti alla gestione e manutenzione strade.

Art. 96 comma 5

Sono nel seguito indicati gli eventi del catasto stradale che necessitano di aggiornamento.

Evento	Descrizione	Richiedente	Inserimento	Modalità di aggiornamento	File/Modulo
Corsie	Numero corsie per senso di marcia	Regione	Uff. Catasto	Compilazione della SCHEDA PROGETTO per le nuove opere. La scheda viene trasmessa all'ufficio Catasto strade allegandola alla determina dirigenziale di approvazione del progetto esecutivo.	SCHEDA PROGETTO

Doppia carreggiata	Identificazione dei tratti a doppia carreggiata, tipo spartitraffico	Regione	Uff. Catasto	Compilazione della SCHEDA PROGETTO per le nuove opere. La scheda viene trasmessa all'ufficio Catasto strade allegandola alla determina dirigenziale di approvazione del progetto esecutivo.	SCHEDA PROGETTO
Evento	Descrizione	Richiedente	Inserimento	Modalità di aggiornamento	File/Modulo
Franco laterale	Larghezza	Regione	Uff. Catasto	Aggiornamento a cura dell'Ufficio Catasto sulle nuove opere. Comunicazione all'ufficio Catasto strade della fine lavori mediante trasmissione della determina dirigenziale di approvazione dello stato finale.	/
Larghezza carreggiata	Larghezza	Regione	Uff. Catasto	Compilazione della SCHEDA PROGETTO per le nuove opere. La scheda viene trasmessa all'ufficio Catasto strade allegandola alla determina dirigenziale di approvazione del progetto esecutivo.	SCHEDA PROGETTO
Manutenzione piattaforma	Individuazione della zona di appartenenza per ciascuna tratta stradale e numero di addetti per zona	Regione	Uff. Catasto	In caso di modifiche alla struttura della ZONE in termini di tratte stradali o di cantonieri assegnati, trasmissione trimestrale del modulo all'ufficio Catasto strade .	CANTONIERI
Obbligo catene	Individuazione dei tratti soggetti all'obbligo di utilizzo delle catene	Regione	Uff. Catasto	In caso di VARIAZIONI, trasmissione trimestrale del modulo all'ufficio Catasto strade .	OBBLIGO_CATENE
Protezione carreggiata	Lato di presenza di barriere di sicurezza e loro tipologia (nj, guard-rail, paracarro, parapetto, altro)	Regione	Uff. Catasto	Aggiornamento a cura dell'Ufficio Catasto sulle nuove opere. Comunicazione all'ufficio Catasto strade della fine lavori mediante trasmissione della determina dirigenziale di approvazione dello stato finale.	SCHEDA PROGETTO
Riclassificazione-trasferimento	Tratte stradali oggetto di riclassificazione	Regione	Uff. Catasto	Compilazione del modello RICLASSIFICAZIONE. Il modulo compilato viene trimestralmente trasmesso all'ufficio Catasto strade .	RICLASSIFICAZIONE_DECLASSIFICAZIONE

Sede carreggiata	Individuazione del tipo di sede (esempio: a raso, in rilevato, in trincea, a mezzacosta, in galleria, su ponte)	Regione	Uff. Catasto	Compilazione della SCHEDA PROGETTO per le nuove opere. La scheda viene trasmessa all'ufficio Catasto strade allegandola alla determina dirigenziale di approvazione del progetto esecutivo.	SCHEDA PROGETTO
Evento	Descrizione	Richiedente	Inserimento	Modalità di aggiornamento	File/Modulo
Sostegno corpo stradale- rilevato	Tipologia di sostegno del corpo stradale in rilevato	Regione	Uff. Catasto	Compilazione della SCHEDA PROGETTO per le nuove opere. La scheda viene trasmessa all'ufficio Catasto strade allegandola alla determina dirigenziale di approvazione del progetto esecutivo.	SCHEDA PROGETTO
Protezione a monte della carreggiata -trincea	Tipologia di sostegno del corpo stradale in trincea	Regione	Uff. Catasto	Compilazione della SCHEDA PROGETTO per le nuove opere. La scheda viene trasmessa all'ufficio Catasto strade allegandola alla determina dirigenziale di approvazione del progetto esecutivo.	SCHEDA PROGETTO
Intersezioni	Presenza e caratteristiche intersezioni (escluse rotatorie)	Regione	Uff. Catasto	Aggiornamento a cura dell'Ufficio Catasto.	/
Rotatorie	Presenza e caratteristiche intersezioni a rotatoria	Regione	Uff. Catasto	Compilazione della SCHEDA PROGETTO per le nuove opere. La scheda viene trasmessa all'ufficio Catasto strade allegandola alla determina dirigenziale di approvazione del progetto esecutivo.	SCHEDA PROGETTO
Gallerie	Presenza e caratteristiche	Regione	Uff. Catasto	Compilazione della SCHEDA PROGETTO per le nuove opere. La scheda viene trasmessa all'ufficio Catasto strade allegandola alla determina dirigenziale di approvazione del progetto esecutivo.	SCHEDA PROGETTO
Ponti	Presenza e caratteristiche	Regione	Uff. Catasto	Compilazione della SCHEDA PROGETTO per le nuove opere. La scheda viene trasmessa all'ufficio Catasto strade allegandola alla determina dirigenziale di approvazione del progetto esecutivo.	SCHEDA PROGETTO

Proprietà strada	Dati gestionali relativi a numero magazzini, piazzole e costi di manutenzione	Regione	Uff. Catasto	Aggiornamento a cura dell'Ufficio Catasto.	/
Evento	Descrizione	Richiedente	Inserimento	Modalità di aggiornamento	File/Modulo
Banchine	Presenza, funzione	Regione	Uff. Catasto	Compilazione della SCHEDA PROGETTO per le nuove opere. La scheda viene trasmessa all'ufficio Catasto strade allegandola alla determina dirigenziale di approvazione del progetto esecutivo.	SCHEDA PROGETTO
Caratteristiche piattaforma	Larghezza	Regione	Uff. Catasto	Compilazione della SCHEDA PROGETTO per le nuove opere. La scheda viene trasmessa all'ufficio Catasto strade allegandola alla determina dirigenziale di approvazione del progetto esecutivo.	SCHEDA PROGETTO
Centri abitati	Centro abitato, Comune, data verbale Provincia, etc.	Prov. BS	Uff. Catasto	Trasmissione trimestrale delle variazioni del dato all'Ufficio Catasto mediante il modulo ovvero del VERBALE DI DELIMITAZIONE	CENTRO_ABITATO
Declassificazioni	Tratte stradali oggetto di declassificazione, documenti amministrativi correlati	Prov. BS	Uff. Catasto	Trasmissione trimestrale delle variazioni del dato all'ufficio Catasto strade mediante il modulo ovvero del VERBALE DI CONSEGNA PROVVISORIA	RIDECCLASSIFICAZIONE_DECLASSIFICAZIONE
Pratiche amministrative (autorizzazioni e concessioni)	Dati concernenti le caratteristiche delle occupazioni concesse	Prov. BS	Uff. Operativi	Aggiornamento contestuale all'attività di rilascio dei provvedimenti di concessioni ed autorizzazione.	/
Distributori carburante	Presenza di impianti di distribuzione carburante	Prov. BS	Uff. Catasto	Trasmissione trimestrale delle variazioni del dato all'ufficio Catasto strade mediante il modulo	DISTRIBUTORI_CARBURANTE

Barriere stradali	Tratti stradali oggetto di intervento , caratteristiche principali intervento	Prov. BS	Uff. Catasto	Trasmissione trimestrale delle variazioni del dato dovute all'installazione di nuove barriere all'ufficio Catasto strade.	BARRIERE_STR ADALI.XLS
Evento	Descrizione	Richiedente	Inserimento	Modalità di aggiornamento	File/Modulo
Pavimentazioni	Tratti stradali oggetto di intervento , caratteristiche principali intervento	Prov. BS	Uff. Catasto	Trasmissione trimestrale delle variazioni del dato conseguenti agli interventi di pavimentazione all'ufficio Catasto strade.	PAVIMENTAZIONI.XLS
Segnaletica orizzontale	Tratti stradali oggetto di intervento, caratteristiche principali intervento	Prov. BS	Uff. Catasto	Trasmissione trimestrale delle variazioni del dato conseguenti ai nuovi interventi dato all'ufficio Catasto strade.	SEGNALETICA_ORIZZONTALE.XLS
Ordinanze	Estremi delle ordinanze temporanee e permanenti di regolamentazione della circolazione stradale	Prov. BS	Segreteria	Inserimento ed aggiornamento a cura della Segreteria.	/
Pannelli messaggio variabile	Posizione e caratteristiche	Prov. BS		Trasmissione trimestrale delle variazioni del dato conseguenti all'installazione di nuovi impianti al dato all'ufficio Catasto strade.	PANNELLI_MESSAGGIO_VARIABILE

Art. 97

Aggiornamento del catasto stradale da parte dei servizi competenti alla progettazione stradale e direzione lavori

Art. 97 comma 2

Sono nel seguito indicati gli eventi del catasto stradale che necessitano di aggiornamento.

Evento	Descrizione	Richiedente	Inserimento	Modalità di aggiornamento	File/Modulo
--------	-------------	-------------	-------------	---------------------------	-------------

Corsie	Num. corsie per senso di marcia	Regione	Uff. Catasto	Compilazione della SCHEDA PROGETTO per le nuove opere. La scheda viene trasmessa al dato all'ufficio Catasto strade allegandola alla determina dirigenziale di approvazione del progetto esecutivo.	SCHEDA PROGETTO
Evento	Descrizione	Richiedente	Inserimento	Modalità di aggiornamento	File/Modulo
Doppia carreggiata	Identificazione dei tratti a doppia carreggiata, tipo spartitraffico	Regione	Uff. Catasto	Compilazione della SCHEDA PROGETTO per le nuove opere. La scheda viene trasmessa al dato all'ufficio Catasto strade allegandola alla determina dirigenziale di approvazione del progetto esecutivo.	SCHEDA PROGETTO
Franco laterale	Larghezza (ml)	Regione	Uff. Catasto	Aggiornamento a cura dell'Ufficio Catasto sentita la DL o RUP sulle nuove opere. Comunicazione all'ufficio Catasto strade della fine lavori mediante trasmissione della determina dirigenziale di apporvazione dello stato finale.	Planimetria di progetto aggiornata con le modifiche in corso d'opera
Larghezza carreggiata	Larghezza carreggiata (ml)	Regione	Uff. Catasto	Compilazione della SCHEDA PROGETTO per le nuove opere. La scheda viene trasmessa all'ufficio Catasto strade allegandola alla determina dirigenziale di approvazione del progetto esecutivo.	SCHEDA PROGETTO
Protezione carreggiata	Lato di presenza di barriere di sicurezza e loro tipologia (nj, guard-rail, paracarro, parapetto, altro)	Regione	Uff. Catasto	Aggiornamento a cura dell'Ufficio Catasto sentita la DL o RUP, dopo l'apertura della strada al traffico.	SCHEDA PROGETTO
Riclassificazione-Trasferimento	Tratte stradali oggetto di riclassificazione	Regione	Uff. Catasto	Il modulo compilato viene trimestralmente trasmesso all'ufficio Catasto strade.	RICLASSIFICAZIONE E_DECLASSIFICAZIONE
Sede carreggiata	Individuazione del tipo di sede (es: a raso, in rilevato, in trincea, a mezzacosta, in galleria, su ponte)	Regione	Uff. Catasto	Compilazione della SCHEDA PROGETTO per le nuove opere. La scheda viene trasmessa all'ufficio Catasto strade allegandola alla determina dirigenziale di approvazione del progetto esecutivo.	SCHEDA PROGETTO
Sostegno corpo stradale- rilevato	Tipologia di sostegno del corpo stradale in rilevato	Regione	Uff. Catasto	Compilazione della SCHEDA PROGETTO per le nuove opere. La scheda viene trasmessa all'ufficio Catasto strade allegandola alla determina dirigenziale di approvazione del progetto esecutivo.	SCHEDA PROGETTO

Protezione a monte della carreggiata -trincea	Tipologia di sostegno del corpo stradale in trincea	Regione	Uff. Catasto	Compilazione della SCHEDA PROGETTO per le nuove opere. all'ufficio Catasto strade allegandola alla determina dirigenziale di approvazione del progetto esecutivo.	SCHEDA PROGETTO
Intersezioni	Presenza e caratteristiche intersezioni (escluse rotatorie)	Regione	Uff. Catasto	Aggiornamento a cura dell'Ufficio Catasto.	/
Evento	Descrizione	Richiedente	Inserimento	Modalità di aggiornamento	File/Modulo
Rotatorie	Presenza e caratteristiche intersezioni a rotatoria	Regione	Uff. Catasto	Compilazione della SCHEDA PROGETTO per le nuove opere. La scheda viene trasmessa all'ufficio Catasto strade allegandola alla determina dirigenziale di approvazione del progetto esecutivo.	SCHEDA PROGETTO
Gallerie	Presenza e caratteristiche	Regione	Uff. Catasto	Compilazione della SCHEDA PROGETTO per le nuove opere. La scheda viene trasmessa all'ufficio Catasto strade allegandola alla determina dirigenziale di approvazione del progetto esecutivo.	SCHEDA PROGETTO
Ponti	Presenza e caratteristiche	Regione	Uff. Catasto	Compilazione della SCHEDA PROGETTO per le nuove opere. La scheda viene trasmessa all'ufficio Catasto strade allegandola alla determina dirigenziale di approvazione del progetto esecutivo.	SCHEDA PROGETTO
Piste ciclabili	Presenza e tipologia	Regione	Uff. Catasto	Compilazione della SCHEDA PROGETTO per le nuove opere. La scheda viene trasmessa all'ufficio Catasto strade allegandola alla determina dirigenziale di approvazione del progetto esecutivo.	SCHEDA PROGETTO

Art. 102 comma 1

L'installazione di postazioni fisse di rilevazione della velocità a fini sanzionatori, nei casi e nelle modalità consentite dalla legge, è oggetto della valutazione delle opere edili da parte del Settore **delle Strade** ai sensi degli articoli 20 e 21 del codice della strada.

Art. 102 comma 3

Il provvedimento del Settore **delle Strade**, rilasciato subordinatamente al parere favorevole dell'ufficio Catasto strade, riporta la classe funzionale della tratta stradale

oggetto dell'istanza, affinché il Comune possa verificare la conformità del servizio di rilevazione che intende effettuare ai sensi della vigente normativa.